

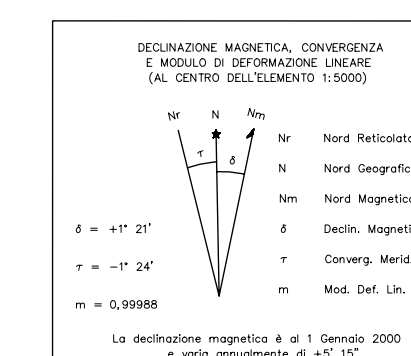


EQUIDISTANZA TRA LE CURVE DI LIVELLO METRI 5 (LE CURVE A TRATTI METRI 1)  
ALTIMETRIA ESPRESSA IN METRI E RIFERITA AL LIVELLO MEDIO DEL MARE (MAREOGRAFICI DI GENOVA)  
LE COORDINATE GEOGRAFICHE SONO RIFERITE AL SISTEMA G. S. 1960  
LE COORDINATE PIANE SONO RIFERITE AL SISTEMA NAZIONALE GAUSS-BOGA

AGGIORNAMENTO GENERALE ANNO 2004

CONVERSIONE DELLE COORDINATE IN U.T.M. (WGS 84)

DA GAUSS - BOGA		DA U.T.M. (E.D. 50)	
E	N	E	N
-2 020 004 m	-24 m	-71 m	-193 m

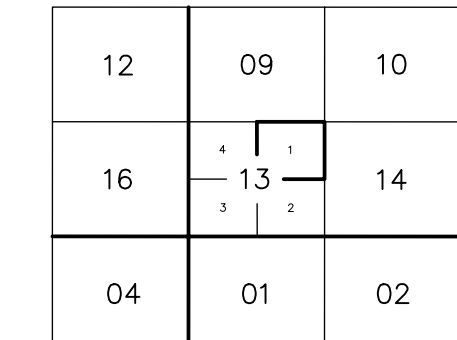


COORDINATE DEI VERTICI U.T.M.

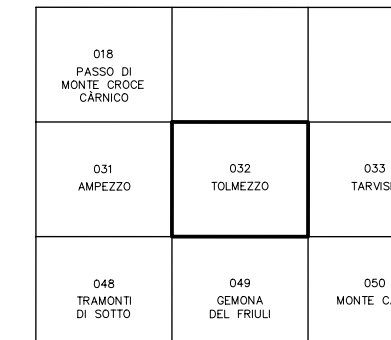
VERTICE	E.D. 50		WGS 84	
	E	N	E	N
NO	349 980	5 146 009	349 978	5 145 876
NE	352 790	5 145 930	352 779	5 145 738
SO	349 531	5 143 231	349 451	5 143 038
SE	352 723	5 143 153	352 652	5 142 960

IL RETICOLATO U.T.M. È SOLO A RIFERIMENTO A MONTE DEL SESTO


SITUAZIONE 10000 E 5000 C.T.R.



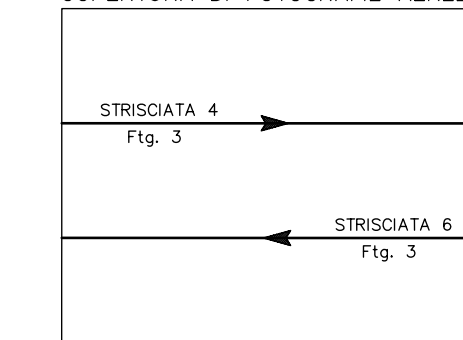
SITUAZIONE 50000 I.G.M.



LIMITI AMMINISTRATIVI



COPERTURA DI FOTOGRAFIE AEREE



1 - TOLMEZZO

Luglio-Agosto 2004 - WLD RC30  
Scala media dei fotogrammi 1:10000  
Restituzione e disegno: anno 2004-2005

1ª EDIZIONE 1995  
2ª EDIZIONE 2004

ESECUZIONE : A.T.L. - Compagnia Generale  
Riproduzione: S.p.A. - Parma  
Benedetti Italo S.r.l. - Firenze  
DIREZIONE LAVORI : Arch. M. Chidini  
COLLAUDO : Geom. E. Cima

FOLGIO 50000 I.G.M.:  
SEZIONE: 032130  
ELEMENTO: 032131

N. 032  
TOLMEZZO  
ILLÉGIO